

**OKRESNÝ ÚRAD STARÁ ĽUBOVŇA**  
**POZEMKOVÝ A LESNÝ ODBOR**  
Námestie gen. Štefánika 1, 064 01 Stará Ľubovňa

Číslo: OU-SL-PLO-2015/001607/CA  
V Starej Ľubovni dňa 17. 02. 2015

<b>OBEKNÝ ÚRAD Vyšné Ružbachy</b>	
Číslo: 167/02/15	Prílohy:
Došlo: 18. 02. 2015	Zakladacia značka:
Pred. číslo:	Spracovateľ: AL 3
Poštové číslo doporučenej zásielky	

**VEC**

**Nariadenie vykonania projektu pozemkových úprav v kat. území Vyšné Ružbachy**

Okresný úrad Stará Ľubovňa, pozemkový a lesný odbor ako príslušný orgán v zmysle § 5 ods. 4 zákona č. 330/1991 Zb. o pozemkových úpravách, usporiadaní pozemkového vlastníctva, pozemkových úradoch, pozemkovom fonde a pozemkových spoločenstvách v znení neskorších predpisov (ďalej len „zákon č. 330/1991 Zb. o pozemkových úpravách)

**podľa § 14 ods. 1 zákona č. 330/1991 Zb. v znení neskorších predpisov**

**n a r i a d' u j e**

vykonanie projektu pozemkových úprav v kat. území Vyšné Ružbachy schváleného rozhodnutím Okresného úradu Stará Ľubovňa, pozemkového a lesného odboru pod č. OU-SL-PLO-2015/000596-1/VR-CA zo dňa 09.01.2015, vypracovaného v zmysle § 2 ods. 1 písm. a) zákona za účelom usporiadania vlastníckych a užívacích pomerov a odstránenia prekážok ich výkonu vyvolaných historickým vývojom pred účinnosťou zákona č. 330/1991 Zb. o pozemkových úpravách, ktorého zhotoviteľom je Progres CAD Engineering, s.r.o., Masarykova 16, Prešov.

**O d ô v o d n e n i e**

Rozhodnutím Okresného úradu Stará Ľubovňa, pozemkového a lesného odboru č. OU-SL-PLO-2015/000596-1/VR-CA zo dňa 09.01.2015, ktoré nadobudlo právoplatnosť dňa 11.02.2015, bol v zmysle § 13 ods. 6 zákona č. 330/1991 Zb. o pozemkových úpravách schválený projekt pozemkových úprav v kat. území Vyšné Ružbachy vypracovaný z dôvodov ustanovených v § 2 ods. 1 písm. a) zákona č. 330/1991 Zb. o pozemkových úpravách.


Vykonanie projektu pozemkových úprav spočíva vo vytýčení lomových bodov hraníc nových pozemkov v teréne podľa požiadavky jednotlivých vlastníkov s následným vyhotovením rozdeľovacieho plánu vo forme obnovy katastrálneho operátu novým mapovaním. Pozemky, ktoré vlastníci ponechajú v nájme poľnohospodárskemu podniku a ostatným súkromne hospodáriacim subjektom, sa vytýčia tým spôsobom, že sa v teréne vytýčia iba význačné lomové body obvodu združených pozemkov a jednotlivé hranice pozemkov vzájomne združených pozemkov budú zakreslené v rozdeľovacom pláne ako zreteľné hranice a súradnice ich lomových bodov budú uložené na pamäťovom médiu. Tieto budú v dokumentácii Okresného úradu Stará Ľubovňa, katastrálneho odboru a Okresného úradu Stará Ľubovňa, pozemkového a lesného odboru.

Po dohode so združením účastníkov pozemkových úprav dňa 30.01.2015 bol vypracovaný postup prechodu na hospodárenie v novom usporiadaní, ktorý sa pripája k tomuto nariadeniu a spolu s ním sa zverejní.

V zmysle § 14 ods. 1 zákona č. 330/1991 Zb. o pozemkových úpravách sa toto nariadenie doručuje verejnou vyhláškou podľa § 26 ods. 2 zákona č. 71/1967 Zb. o správnom konaní tak, že sa vyvesí na úradnej tabuli tunajšieho úradu po dobu 15 dní a na internetovej stránke Ministerstva vnútra SR . Súčasne sa nariadenie zverejní na úradnej tabuli Obecného úradu Vyšné Ružbachy. Posledný deň tejto lehoty je dňom doručenia.

Príloha:

1. Postup prechodu na hospodárenie v novom usporiadaní



*K. Satkeová*  
PaedDr. Klaudia Satkeová  
vedúca odboru

Doručuje sa:

1. Účastníci konania verejnou vyhláškou

Na vedomie:

1. Obec Vyšné Ružbachy, 065 02 Kúpele Ružbachy
2. Mesto Podolíneec, Námestie Mariánske 3, 065 03 Podolíneec
3. AGROVITA, s.r.o., Vyšné Ružbachy 1509, 065 02 Kúpele Ružbachy
4. Slovenský pozemkový fond, RO Poprad, pracovisko Stará Ľubovňa, Nám. gen. Štefánika 1, 064 01 Stará Ľubovňa
5. Lesy SR, š.p., Námestie SNP 8, 975 23 Banská Bystrica
6. Združenie bývalých urbarialistov, poz. spol. Vyšné Ružbachy, 065 02 Kúpele Ružbachy
7. Okresný úrad Stará Ľubovňa, katastrálny odbor, Nám. gen. Štefánika 6/531, 064 01 Stará Ľubovňa
8. Progres CAD Engineering, s.r.o., Masarykova 16, 080 01 Prešov

Obecný úrad Vyšné Ružbachy potvrdzuje dobu vyvesenia na úradnej tabuli v dobe:

od 17. 02. 2015 ..... 

do 04. 03. 2015 ..... 

OKRESNÝ ÚRAD

Číslo: 592/2015 Prílohy:

D. číslo: 31.07.2015

Číslo  
značka:

Príad.  
číslo:

Spracovité

Poštové číslo  
doporučenej zásielky

Námestie gen. Štefánika 1, 064 01 Stará Ľubovňa

## OKRESNÝ ÚRAD STARÁ ĽUBOVŇA

pozemkový a lesný odbor

Číslo: OU-SL-PLO-2015/005521/CA

V Starej Ľubovni dňa 31.07.2015

### ROZHODNUTIE

Okresný úrad Stará Ľubovňa, pozemkový a lesný odbor ako príslušný orgán v zmysle § 5 ods. 4 zákona č. 330/1991 Zb. o pozemkových úpravách, usporiadaní pozemkového vlastníctva, pozemkových úradoch, pozemkovom fonde a o pozemkových spoločenstvách v znení neskorších predpisov, v súlade s § 46 zákona č. 71/1967 Zb. o správnom konaní v znení neskorších predpisov rozhodol t a k t o:

**I. podľa § 14 ods. 4 zákona č. 330/1991 Zb. o pozemkových úpravách, usporiadaní pozemkového vlastníctva, pozemkových úradoch, pozemkovom fonde a o pozemkových spoločenstvách v znení neskorších predpisov (ďalej len „zákon o pozemkových úpravách“)**

#### s c h v a ľ u j e

vykonanie projektu pozemkových úprav v kat. území Vyšné Ružbachy, schváleného rozhodnutím Okresného úradu Stará Ľubovňa, pozemkového a lesného odboru pod č. OU-SL-PLO-2015/000596-1/VR-CA zo dňa 09.01.2015, vypracovaného v zmysle § 2 ods. 1 písm. a) zákona o pozemkových úpravách za účelom usporiadania vlastníckych a užívacích pomerov a odstránenia prekážok ich výkonu vyvolaných historickým vývojom pred účinnosťou zákona. Projekt pozemkových úprav vykonal zhotoviteľ Progres CAD Engineering, s.r.o., Masarykova 16, 080 01 Prešov, IČO: 31672655.

Dňom právoplatnosti tohto rozhodnutia sa nadobúda vlastníctvo k novým pozemkom a právo na vyrovnanie v peniazoch podľa rozdeľovacieho plánu vyhotoveného vo forme obnovy katastrálneho operátu novým mapovaním a výkazu výmer č. 3/2015 zo dňa 28.05.2015 úradne overeného Okresným úradom Stará Ľubovňa, katastrálnym odborom dňa 17.07.2015 pod č. G2 - 3/2015.

Rozdeľovací plán vo forme obnovy katastrálneho operátu novým mapovaním, súčasťou ktorého je register nového stavu, je podkladom pre vykonanie zmien v katastri nehnuteľností.

**II. podľa § 11 ods. 8 zákona o pozemkových úpravách**

#### u r ě u j e

Slovenskému pozemkovému fondu lehotu do 60 dní odo dňa nadobudnutia právoplatnosti tohto rozhodnutia na poskytnutie vyrovnania v peniazoch za pozemky, ktoré tvoria poľnohospodársku pôdu do výmery 400 m<sup>2</sup> s nezisteným vlastníkom v celkovej hodnote 632,63 €

tak, ako to vyplýva z prílohy k tomuto rozhodnutiu pre SPF – časti projektu pozemkových úprav v k.ú. Vyšné Ružbachy, registra nového stavu – „Zoznam vyrovnání v peniazoch pre správcu: Slovenský pozemkový fond, Búdková 36, 817 15 Bratislava, IČO: 17335345“.

**III. podľa § 11 ods. 20 zákona o pozemkových úpravách** Okresný úrad Stará Ľubovňa, katastrálny odbor pri zápise vlastníckeho práva zapíše do katastra nehnuteľností obmedzujúcu poznámku v zmysle § 38 a § 39 ods. 1 zákona č. 162/1995 Z.z. o katastri nehnuteľností a o zápise vlastníckych a iných práv k nehnuteľnostiam, a to **zákaz scudzenia a zaťaženia pozemkov** určených projektom pozemkových úprav na spoločné zariadenia a opatrenia:

Kat. územie: Vyšné Ružbachy

Parcelné číslo	Výmera v m2	Druh pozemku	Spôsob využitia	Popis zariadenia
2728	1814	orná pôda	22	Poľná cesta
2782	11325	vodná plocha	11	Potok
2784	2597	zastavaná plocha a nádvorie	22	Prístupová cesta
2785	3064	zastavaná plocha a nádvorie	22	Prístupová cesta
2893	4310	orná pôda	22	Poľná cesta
2894	489	trvalý trávny porast	22	Poľná cesta
3019	1251	orná pôda	22	Poľná cesta
3020	2680	orná pôda	22	Poľná cesta
3098	2319	trvalý trávny porast	22	Poľná cesta
3100	1454	vodná plocha	11	Potok
3124	40	trvalý trávny porast	22	Poľná cesta
3126	7808	zastavaná plocha a nádvorie	22	Prístupová cesta
3127	2739	orná pôda	22	Poľná cesta
3249	2731	trvalý trávny porast	22	Poľná cesta
3327	1231	trvalý trávny porast	22	Poľná cesta
3359	2065	trvalý trávny porast	22	Poľná cesta
3402	1556	trvalý trávny porast	22	Poľná cesta
3406	1577	trvalý trávny porast	22	Poľná cesta
3417	396	trvalý trávny porast	22	Poľná cesta
3431	1473	vodná plocha	11	Potok
3433	2585	zastavaná plocha a nádvorie	22	Prístupová cesta
3448	561	trvalý trávny porast	22	Poľná cesta
3460	911	trvalý trávny porast	22	Poľná cesta
3492	526	orná pôda	22	Poľná cesta
3521	859	orná pôda	22	Poľná cesta
3578	838	trvalý trávny porast	22	Poľná cesta
3605	1519	trvalý trávny porast	22	Poľná cesta
3648	1001	trvalý trávny porast	22	Poľná cesta
3715	4531	zastavaná plocha a nádvorie	22	Prístupová cesta
3735	1138	orná pôda	22	Poľná cesta
3766	2829	orná pôda	22	Poľná cesta
3789	805	orná pôda	22	Poľná cesta
3916	1699	orná pôda	22	Poľná cesta

3918	801	vodná plocha	11	Potok
3920	889	orná pôda	22	Poľná cesta
3974	738	orná pôda	22	Poľná cesta
4009	2244	zastavaná plocha a nádvorie	22	Prístupová cesta
4028	870	trvalý trávny porast	22	Poľná cesta
4029	1325	trvalý trávny porast	22	Poľná cesta
4123	296	trvalý trávny porast	22	Poľná cesta
4136	4099	zastavaná plocha a nádvorie	22	Prístupová cesta
4154	310	trvalý trávny porast	22	Poľná cesta
4163	1656	ostatná plocha	22	Poľná cesta
4166	2007	orná pôda	22	Poľná cesta
4219	1466	trvalý trávny porast	22	Poľná cesta
4240	650	trvalý trávny porast	22	Poľná cesta
4259	657	vodná plocha	11	Potok
4260	1774	vodná plocha	11	Potok
4317	1255	trvalý trávny porast	22	Poľná cesta
4357	2511	lesný pozemok	22	Lesná cesta
4369	405	lesný pozemok	22	Lesná cesta
4459	17851	lesný pozemok	22	Lesná cesta
4576	885	lesný pozemok	22	Lesná cesta
4613	627	lesný pozemok	22	Lesná cesta
4683	2023	trvalý trávny porast	22	Poľná cesta
4721	2261	zastavaná plocha a nádvorie	22	Prístupová cesta
4806	13320	zastavaná plocha a nádvorie	22	Prístupová cesta
4896	2633	trvalý trávny porast	22	Poľná cesta
4999	5227	trvalý trávny porast	22	Poľná cesta
5009	1904	trvalý trávny porast	22	Poľná cesta
5213	18641	lesný pozemok	22	Lesná cesta
5242	4734	vodná plocha	11	Potok
5246	7030	lesný pozemok	22	Lesná cesta
5248	15288	vodná plocha	11	Potok
5250	2178	lesný pozemok	22	Lesná cesta
5251	63	lesný pozemok	22	Lesná cesta
5252	451	lesný pozemok	22	Lesná cesta
5253	914	lesný pozemok	22	Lesná cesta
5254	359	lesný pozemok	22	Lesná cesta
5255	43	lesný pozemok	22	Lesná cesta
5256	2707	lesný pozemok	22	Lesná cesta
5257	1441	lesný pozemok	22	Lesná cesta
5258	4212	lesný pozemok	22	Lesná cesta
5259	1063	lesný pozemok	22	Lesná cesta
5264	968	lesný pozemok	22	Lesná cesta
5284	2834	lesný pozemok	22	Lesná cesta
5311	1456	lesný pozemok	22	Lesná cesta

5395	4346	lesný pozemok	22	Lesná cesta
5450	19671	vodná plocha	11	Potok
5562	3750	trvalý trávny porast	22	Poľná cesta
5563	133	trvalý trávny porast	22	Poľná cesta
5662	12160	vodná plocha	11	Potok
5666	64	trvalý trávny porast	22	Poľná cesta
5667	2214	trvalý trávny porast	22	Poľná cesta
5698	367	zastavaná plocha a nádvorie	22	Prístupová cesta
5711	1111	trvalý trávny porast	22	Poľná cesta
5712	186	trvalý trávny porast	22	Poľná cesta
5742	4407	lesný pozemok	22	Lesná cesta
5743	2537	trvalý trávny porast	22	Poľná cesta
5744	2010	trvalý trávny porast	22	Poľná cesta
5745	3784	lesný pozemok	22	Lesná cesta
5978	902	orná pôda	22	Poľná cesta
5980	3220	lesný pozemok	22	Lesná cesta
5993	1216	trvalý trávny porast	22	Poľná cesta
6007	872	trvalý trávny porast	22	Poľná cesta
6073	6015	zastavaná plocha a nádvorie	22	Prístupová cesta
6187	3964	zastavaná plocha a nádvorie	22	Prístupová cesta
6209	947	ostatná plocha	22	Poľná cesta
6220	2026	trvalý trávny porast	22	Poľná cesta
6252	303	orná pôda	22	Poľná cesta
6267	2587	trvalý trávny porast	22	Poľná cesta
6281	266	orná pôda	22	Poľná cesta
6309	260	orná pôda	22	Poľná cesta
6330	1590	trvalý trávny porast	22	Poľná cesta
6431	1507	trvalý trávny porast	22	Poľná cesta
6453	2712	trvalý trávny porast	22	Poľná cesta
6470	2069	trvalý trávny porast	22	Poľná cesta
6492	223	trvalý trávny porast	22	Poľná cesta
6512	419	trvalý trávny porast	22	Poľná cesta
6533	321	zastavaná plocha a nádvorie	22	Prístupová cesta
6537	642	zastavaná plocha a nádvorie	22	Prístupová cesta
6541	613	ostatná plocha	22	Poľná cesta
6542	872	trvalý trávny porast	22	Poľná cesta
6718	752	trvalý trávny porast	22	Poľná cesta
6734	2904	zastavaná plocha a nádvorie	22	Prístupová cesta
6746	1260	trvalý trávny porast	22	Poľná cesta
6798	708	trvalý trávny porast	22	Poľná cesta
6815	635	trvalý trávny porast	22	Poľná cesta
6820	298	trvalý trávny porast	22	Poľná cesta
6827	1399	trvalý trávny porast	22	Poľná cesta
6852	489	trvalý trávny porast	22	Poľná cesta

5664	3230	vodná plocha	12	Protipožiarna nádrž
5706	1130	zastavaná plocha a nádvorie	22	Miestna komunikácia
5665	4198	zastavaná plocha a nádvorie	22	Miestna komunikácia
3617	3046	zastavaná plocha a nádvorie	22	Miestna komunikácia
6618	2475	zastavaná plocha a nádvorie	22	Miestna komunikácia
2700	11418	zastavaná plocha a nádvorie	22	Št. cesta III. triedy

**IV. podľa § 14 ods. 4 zákona o pozemkových úpravách dňom právoplatnosti rozhodnutia o schválení vykonania projektu pozemkových úprav zanikajú pôvodné vlastnícke práva k nehnuteľnostiam, ktoré sú zahrnuté do obvodu projektu pozemkových úprav a vlastníci podľa registra nového stavu nadobúdajú v zmysle § 14 ods. 4 zákona o pozemkových úpravách vlastníctvo k novým pozemkom podľa rozdeľovacieho plánu vo forme obnovy katastrálneho operátu novým mapovaním.**

**V. podľa § 14 ods. 8 zákona o pozemkových úpravách dňom právoplatnosti tohto rozhodnutia zanikajú nájomné vzťahy k pôvodným nehnuteľnostiam.**

### O d ô v o d n e n i e

Rozhodnutím Okresného úradu Stará Ľubovňa, pozemkového a lesného odboru č. OU-SL-PLO-2015/000596-1/VR-CA zo dňa 09.01.2015, ktoré nadobudlo právoplatnosť dňa 11.02.2015, bol v zmysle § 13 ods. 6 zákona č. 330/1991 Zb. o pozemkových úpravách schválený projekt pozemkových úprav (ďalej len „PÚ“) v kat. území Vyšné Ružbachy, vypracovaný v zmysle § 2 ods. 1 písm. a) zákona o pozemkových úpravách v znení nesk. predpisov za účelom usporiadania vlastníckych a užívateľských pomerov a odstránenia prekážok ich výkonu vyvolaných historickým vývojom pred účinnosťou tohto zákona. Zhotoviteľom projektu pozemkových úprav je Progres CAD Engineering, s.r.o., Masarykova 16, P.O.Box 107, Prešov.

Okresný úrad Stará Ľubovňa, pozemkový a lesný odbor dňa 17.02.2015 pod č. OU-SL-PLO-2015/001607/CA nariadil podľa § 14 ods. 1 zákona č. 330/1991 Zb. v znení nesk. predpisov vykonanie schváleného projektu pozemkových úprav. Vykonanie bolo zadané zhotoviteľovi na základe zmluvy o dielo č. ZM 98033- Vyšné Ružbachy zo dňa 20.11.1998.

Vykonanie projektu spočívalo vo vytýčení a označení lomových bodov hraníc nových pozemkov v teréne, vrátane trvalej stabilizácie nových hraníc a ich zameraní s následným vyhotovením rozdeľovacieho plánu vo forme obnovy katastrálneho operátu novým mapovaním.

Pozemky vytýčené do užívania boli vlastníckmi prevzaté, čo títo potvrdili svojimi podpismi na preberacom protokole.

Pozemky, ktoré vlastníci ponechávajú v nájme poľnohospodárskeho podniku, resp. inému užívateľovi, sa vytýčili tým spôsobom, že sa v teréne vytýčili iba význačné lomové body pôdných celkov.

Všetky súvisiace práce s vykonaním projektu pozemkových úprav boli zhotoviteľom vykonané.

Pred schválením vykonania projektu pozemkových úprav bol ku dňu 05.05.2015 aktualizovaný register pôvodného stavu na právny stav spolu s rozdeľovacím plánom. Na vykonanie tejto aktualizácie Okresný úrad Stará Ľubovňa, katastrálny odbor na základe výzvy Okresného

úradu Stará Ľubovňa, pozemkového a lesného odboru zo dňa 27.02.2015 pozastavil od 01.05.2015 zápisy do KN v obvode pozemkových úprav.

Rozdeľovací plán bol vyhotovený vo forme obnovy katastrálneho operátu novým mapovaním. Elaborát rozdeľovacieho plánu obnovou obsahuje mapy projektu pozemkových úprav, záznamy merania a výkaz výmer č. 3/2015 zo dňa 28.05.2015, úradne overeného Okresným úradom Stará Ľubovňa, katastrálnym odborom dňa 17.07.2015 pod č. G2 - 3/2015 a v elektronickej forme mapy projektu v súbore VGI a vektorový geodetický podklad pre aktualizáciu VMUO v súbore VGI (§ 32 MN 74.20.73.46.30). Tento bude spolu s registrom nového stavu podkladom pre vykonanie zmien v katastri nehnuteľností.

Dňom právoplatnosti rozhodnutia o schválení vykonania projektu pozemkových úprav zanikajú pôvodné vlastnícke práva a nájomné práva k nehnuteľnostiam zahrnutým do obvodu pozemkových úprav. Vlastníci podľa registra nového stavu nadobúdajú vlastníctvo podľa rozdeľovacieho plánu vo forme obnovy katastrálneho operátu novým mapovaním a právo na vyrovnanie v peniazoch.

Podľa dohodnutého postupu, ktorý bol zverejnený spolu s nariadením vykonania projektu pozemkových úprav, 15. september 2015 je termínom prechodu na hospodárenie v novom usporiadaní a nájomcovia a vlastníci môžu vstúpiť do užívania nových pozemkov. Prechodom na hospodárenie v novom usporiadaní zaniká zároveň aj užívanie pozemkov vyčlenených podľa § 15 zákona o pozemkových úpravách v rámci zjednodušených a zrýchlených postupov.

Okresný úrad Stará Ľubovňa, pozemkový a lesný odbor určil podľa § 11 ods. 8 zákona o pozemkových úpravách Slovenskému pozemkovému fondu lehotu 60 dní odo dňa právoplatnosti tohto rozhodnutia na poskytnutie vyrovnania v peniazoch za pôvodné pozemky, ktoré tvoria poľnohospodársku pôdu do výmery 400 m<sup>2</sup> s nezisteným vlastníkom.

Podľa § 11 ods. 20 zákona o pozemkových úpravách pozemky určené na spoločné zariadenia a opatrenia nemožno scudziť ani zaťažiť. Možno ich použiť len na účely upravené osobitným predpisom.

Podľa § 14 ods. 4 zákona o pozemkových úpravách dňom právoplatnosti tohto rozhodnutia zanikajú pôvodné vlastnícke práva k nehnuteľnostiam, ktoré sú zahrnuté do obvodu projektu pozemkových úprav a vlastníci podľa registra nového stavu nadobúdajú vlastníctvo k novým pozemkom podľa rozdeľovacieho plánu vo forme obnovy katastrálneho operátu novým mapovaním a výkazom výmer vyhotoveným vo forme geometrického plánu.

V zmysle § 14 ods. 8 zákona o pozemkových úpravách dňom právoplatnosti tohto rozhodnutia zanikajú nájomné vzťahy k pôvodným nehnuteľnostiam. Ak nájomca riadne a včas plní svoje záväzky zo zmluvy o nájme pôvodných nehnuteľností, má právo na uzavretie zmluvy o nájme nových pozemkov na poľnohospodárske účely pri prevádzkovaní podniku za podmienok, ktoré sú dohodnuté pri nájme pôvodných nehnuteľností, a to na výmeru nových pozemkov zodpovedajúcu výmere pôvodných prenajatých nehnuteľností upravenú podľa § 13 ods. 1 (rozdeľovací plán).

Projekt pozemkových úprav je záväzný pre všetkých účastníkov pozemkových úprav, pre rozhraničenie pozemkov medzi lesným pôdnym fondom a poľnohospodárskym pôdnym fondom a pre zmeny druhu pozemku.



Projekt pozemkových úprav je podkladom pre územnoplánovaciú dokumentáciu a tvorbu lesných hospodárskych plánov. Pre výstavbu spoločných zariadení a opatrení riešených v obvode projektu pozemkových úprav nahrádza schválený projekt pozemkových úprav rozhodnutie o využití územia, rozhodnutie o umiestnení stavby vypracované v súlade so záväznou časťou územnoplánovacej dokumentácie, rozhodnutie o odňatí poľnohospodárskej pôdy a rozhodnutie o vyňatí lesného pozemku.


**Poučenie:**


Podľa § 14 ods. 4 zákona č. 330/1991 Zb. v znení nesk. predpisov proti tomuto rozhodnutiu sa nemožno odvolať.

Proti tomuto rozhodnutiu možno podať žalobu v zmysle § 247 až § 250 OSP na Krajský súd v Prešove, a to do dvoch mesiacov od doručenia rozhodnutia.

V zmysle § 14 ods. 4 zákona č. 330/1991 Zb. v znení nesk. predpisov sa toto rozhodnutie doručuje verejnou vyhláškou podľa § 26 ods. 2 zákona č. 71/1967 Zb. o správnom konaní tak, že sa zverejní na internetovej stránke Ministerstva vnútra SR a vyvesí na úradnej tabuli Okresného úradu Stará Ľubovňa, po dobu 15 dní. Posledný deň tejto lehoty je dňom doručenia.

Súčasne sa rozhodnutie zverejní v obci Vyšné Ružbachy spôsobom v mieste obvyklým (na úradnej tabuli obecného úradu Vyšné Ružbachy, internetovej stránke, v miestnej tlači alebo rozhlase).



  
PaedDr. Klaudia Satkeová  
vedúca odboru

**Doručuje sa:**

1. Účastníci konania verejnou vyhláškou
2. Slovenský pozemkový fond, regionálny odbor Poprad, pracovisko Stará Ľubovňa, Nám. gen. Štefánika 1, 064 01 Stará Ľubovňa

**Na vedomie:**

1. Obec Vyšné Ružbachy, 065 02 Vyšné Ružbachy
2. Mesto Podolíneč, Námestie Mariánske 3, 065 03 Podolíneč
3. Agrovita, pod. družstvo, PO BOX 7, 065 02 Vyšné Ružbachy
4. SHR Grech Ľudovít, 065 02 Vyšné Ružbachy 1
5. SHR Grech Rudolf, 065 02 Vyšné Ružbachy 10
6. SHR Potanka Ján, 065 02 Vyšné Ružbachy 95
7. SHR Potanka Stanislav, RNDr., 065 02 Vyšné Ružbachy 93
8. SHR Hanečák Ján, 065 02 Vyšné Ružbachy 99
9. OKTAN, a.s., Slavkovská 9, 060 42 Kežmarok

10. SPP – distribúcia, a.s., Mlynské nivy 44/b, 825 11 Bratislava
11. Združenie bývalých urbarialistov, pozemkové spoločenstvo Vyšné Ružbachy, 065 02 Vyšné Ružbachy
12. Združenie bývalých urbarialistov, obyvateľov obce Lacková, 065 01 Hniezdne
13. Lesy SR, š.p., Nám. SNP 8, 975 66 Banská Bystrica
14. Okresný úrad Stará Ľubovňa, odbor starostlivosti o životné prostredie, Nám. gen. Štefánika 1, 064 01 Stará Ľubovňa
15. Okresný úrad Stará Ľubovňa, pozemkový a lesný odbor (úsek lesný), Nám. gen. Štefánika 1, 064 01 Stará Ľubovňa
16. Východoslovenská energetika a.s. Úsek ENERKOS/Odbor projekty, Odd. geodézie, Mlynská 31, 042 91 Košice
17. Podtatranská vodárenská spoločnosť, a.s., Hraničná 662/17, 058 01 Poprad
18. Slovenský vodohospodársky podnik, š.p. Banská Štiavnica, Radličné nám. 8, 696 01 Banská Štiavnica
19. Slovenský vodohospodársky podnik, š.p. OZ Košice, Ďumbierska 14, 041 59 Košice
20. Hydromeliorácie, š.p., Vrakunská 29, 825 63 Bratislava
22. Slovenská správa ciest, Miletičova 19, 826 19 Bratislava
23. Slovenská správa ciest, Kasárenské námestie 4, 040 01 Košice
24. Slovenská agentúra životného prostredia, Sabinovská 3, 080 01 Prešov
25. Úrad Prešovského samosprávneho kraja, Nám. mieru 2, 080 01 Prešov
26. Ministerstvo hospodárstva Slovenskej republiky, Mierová 19, 827 15 Bratislava 212
27. Slovenský pozemkový fond, regionálny odbor Poprad, pracovisko Stará Ľubovňa, Nám. gen. Štefánika 1, 064 01 Stará Ľubovňa – po nadobudnutí právoplatnosti
28. Okresný úrad Stará Ľubovňa, katastrálny odbor, Nám. gen. Štefánika 531/6, 064 01 Stará Ľubovňa – po nadobudnutí právoplatnosti
29. Progres CAD Engineering s.r.o., Masarykova 16, 080 01